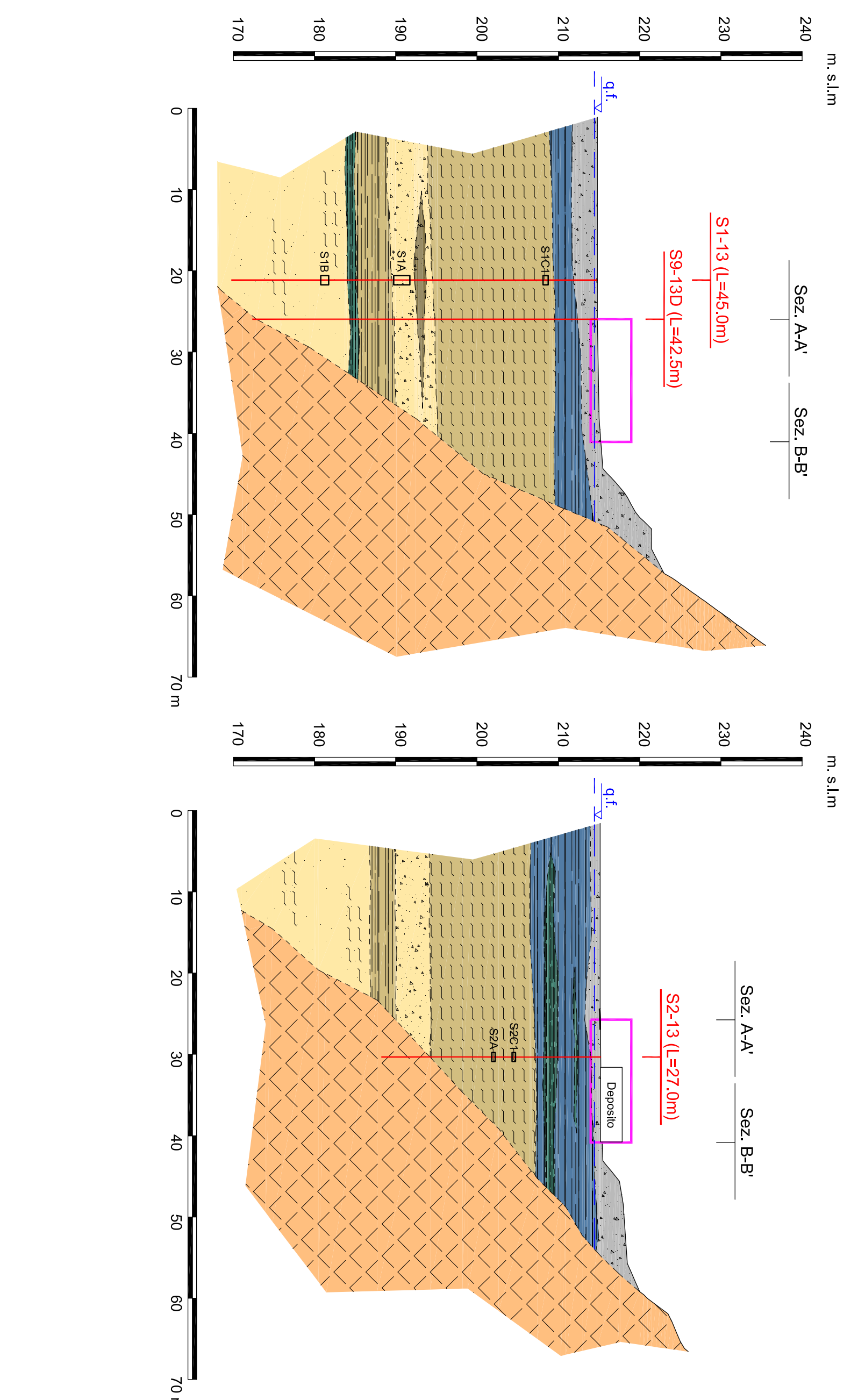
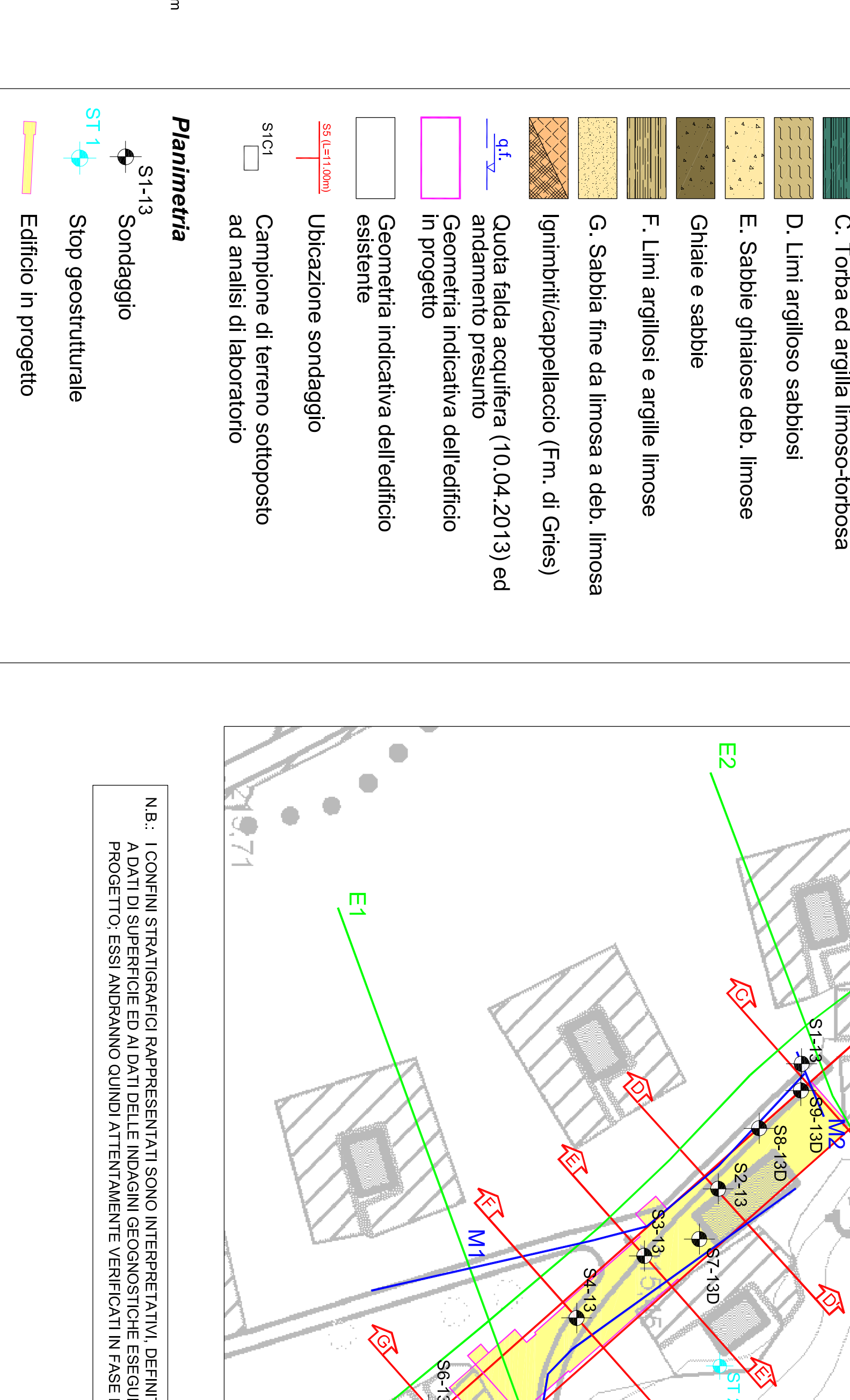


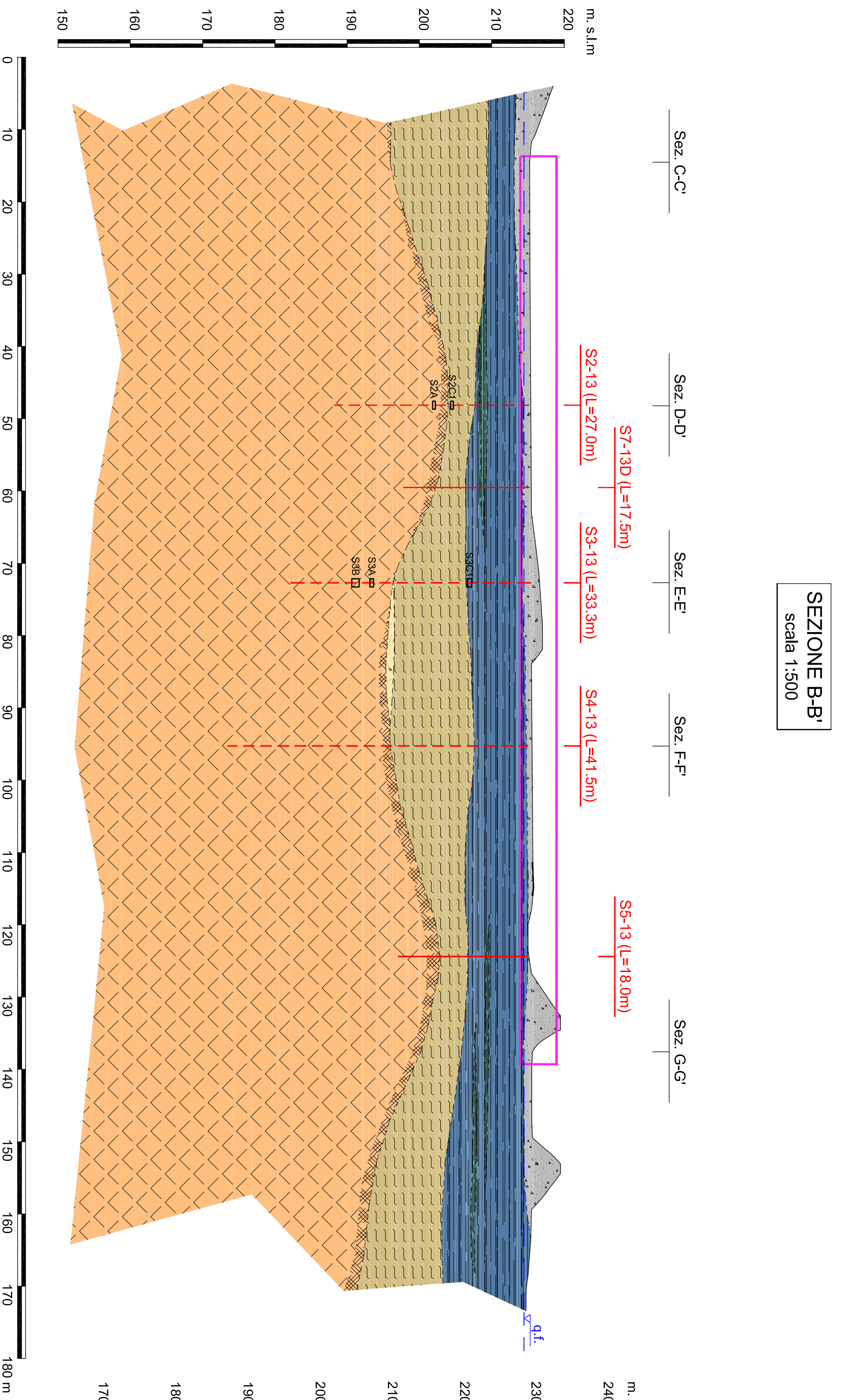
SEZIONE A-A'
scala 1:500



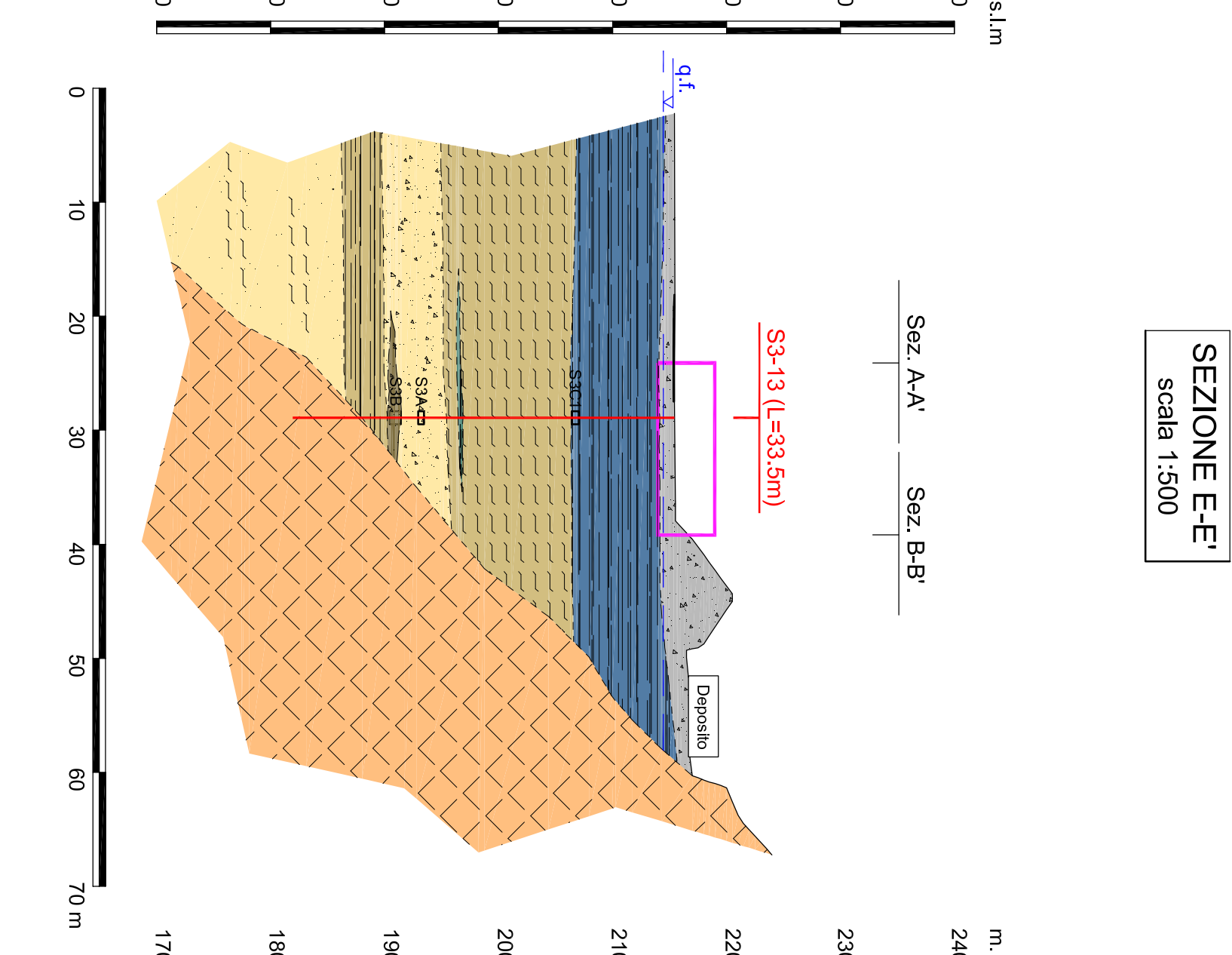
SEZIONE C-C'
scala 1:500



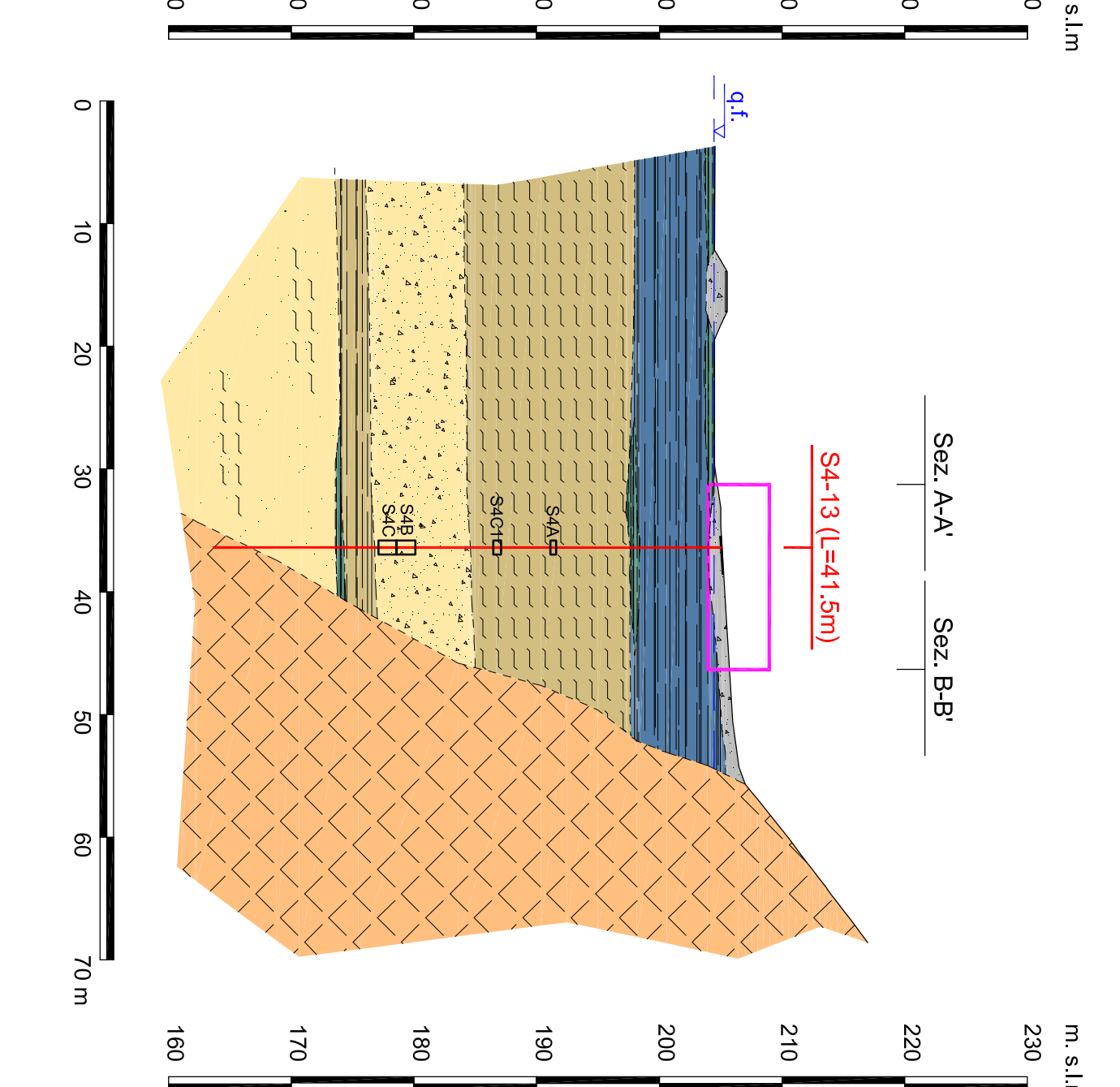
SEZIONE D-D'
scala 1:500



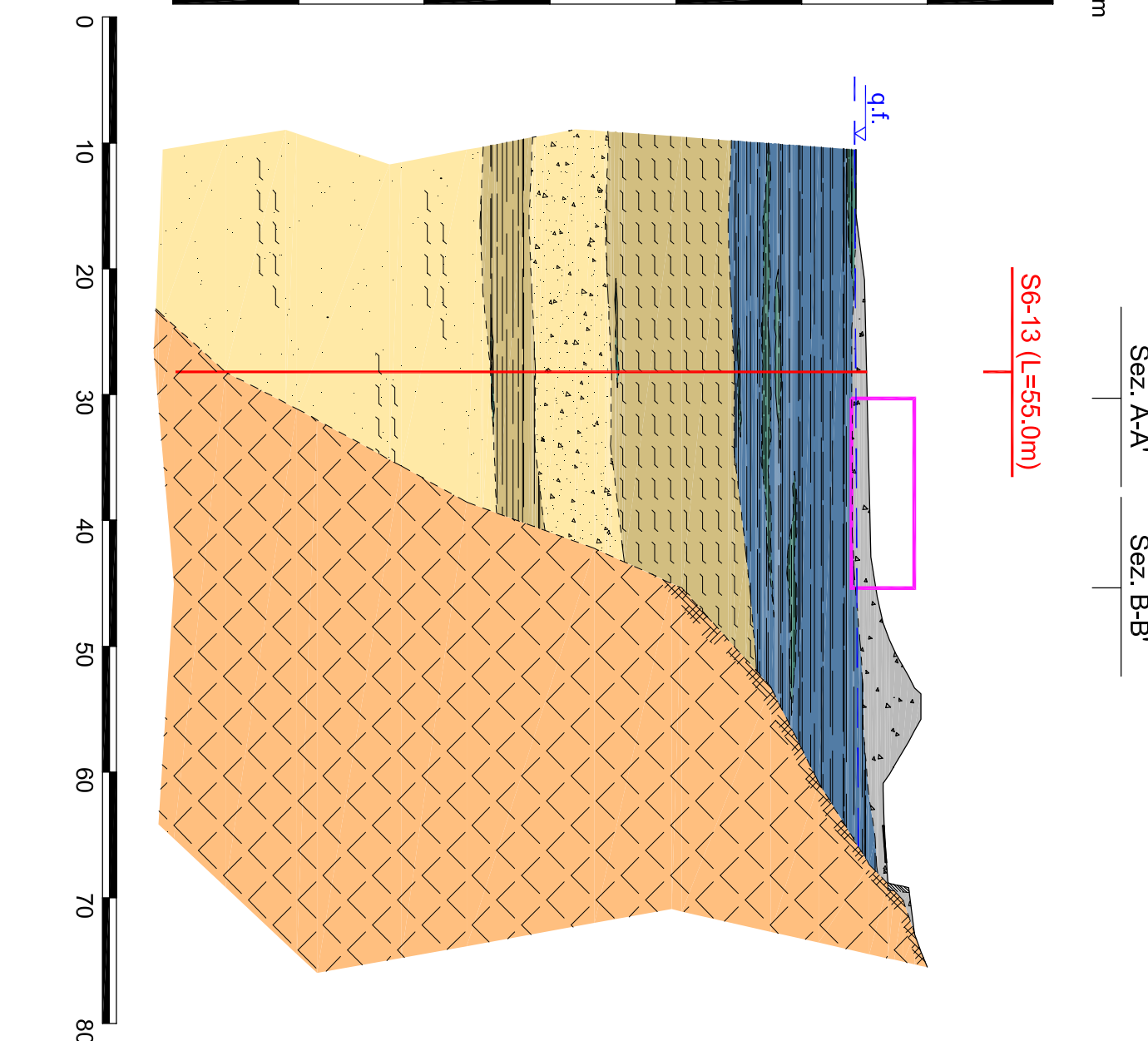
SEZIONE B-B'
scala 1:500



SEZIONE E-E'
scala 1:500



SEZIONE F-F'
scala 1:500



SEZIONE G-G'
scala 1:500

LEGENDA

Sezioni geologiche

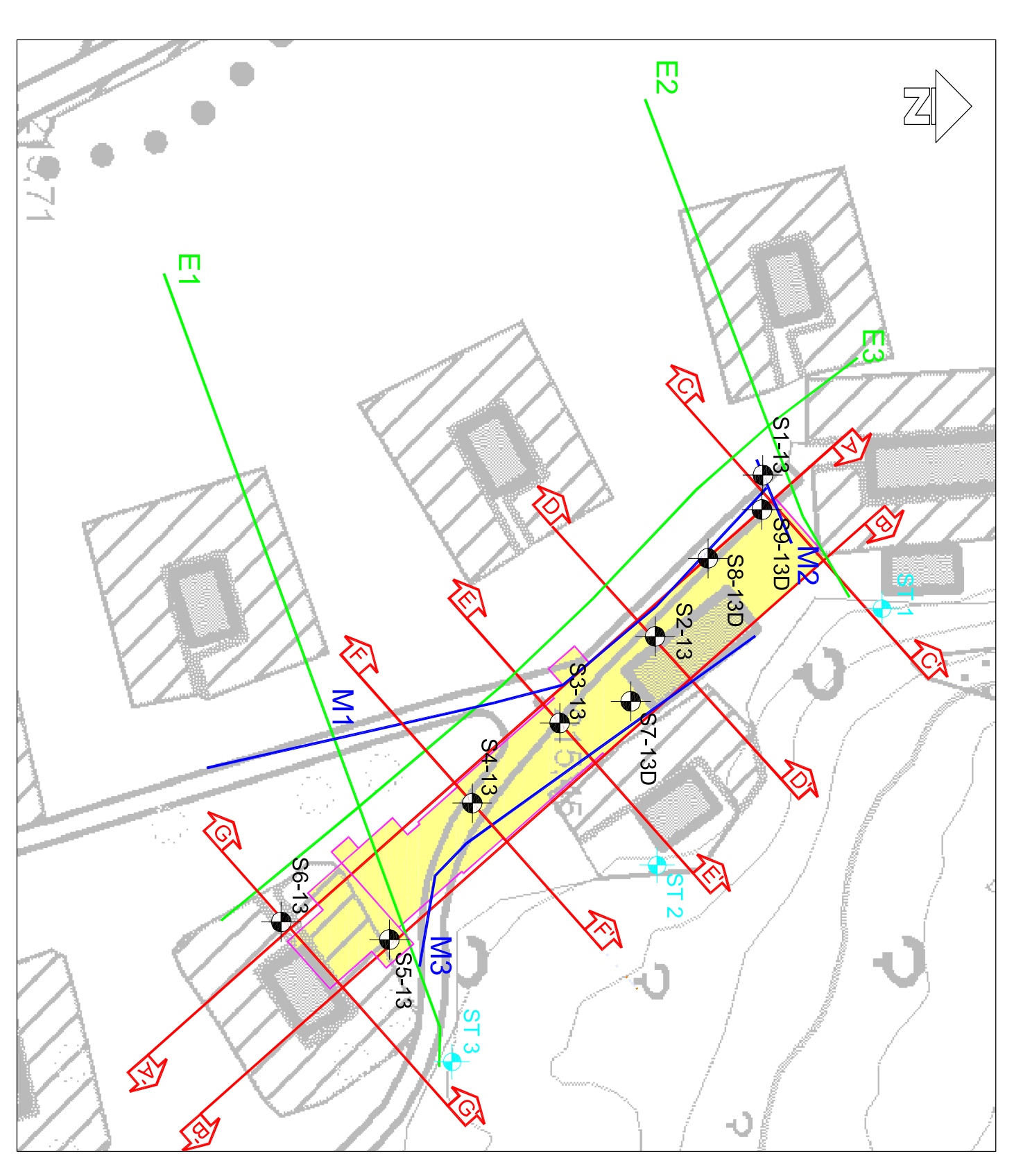
- A. Terreni rimaneggiati e/o di riporto
- B. Argille e limi con torba
- C. Torba ed argilla limoso-torbosa
- D. Limi argillosi sabbiosi
- E. Sabbie ghiaiose deb. limose
- Ghiale e sabbie
- F. Limi argillosi e argille limose
- G. Sabbia fine da limosa a deb. limosa
- Iginitricappellaccio (Fm. di Gries)
- Quarta falla acquifera (10.04.2013) ed andamenti presunti dell'edificio
- Geometria indicativa dell'edificio in progetto
- Geometria indicativa dell'edificio esistente
- Ubicazione sondaggio
- Campione di terreno sottoposto ad analisi di laboratorio

Panimetria

- S1-13 Sondaggio
- Stop geostrutturale
- Edificio in progetto
- Stendimento geosismico
- Stendimento geoelettrico

Simboli

- S1C1 Campione di terreno sottoposto ad analisi di laboratorio



PLANIMETRIA
scala 1:1.000

N.B.: I CONFINI STRATIGRAFICI RAPPRESENTATI SONO INTERPRETATIVI, DEFINITI IN RELAZIONE A DATI DI SUPERFICIE ED AI DATI DELLE INDAGINI GEONOSTICHE ESEGuite NELL'AREA DI PROGETTO. ESSI NON SONO QUINDI ATTENTAMENTE VERIFICANTI IN FASE ESECUTIVA.

Provincia Autonoma di Bolzano Autonome Provinz Bozen

COMUNE DI VADENA GEMEINDE PRATTEN

PROGETTO PER LA REALIZZAZIONE DI UN POLIGONO DI TIRO IN GALLERIA PRESSO LA ZONA MILITARE "TETTONI" DI ORA SULLA P.F. 4318 DEL C.C. DI VADENA

PLANIMETRIA E SEZIONI GEOLOGICHE INTERPRETATIVE

Completamento: Provincia Autonoma di Bolzano

TAVOLA 1			
Scala: 1:1000/1:500			
Nome	Data	Nome	
Elaboratore:	15.04.13	SF	
Verificatore:	14.05.13	CF	
RG. INC.:	12.11	0131/8	
Redattore:			
Modifiche:	Data	Nome	

Dr. Geol. Carlo Ferretti