Lageplan Mst.1:5.000

Planimetria Sc.1:5.000

Grundkarte Mst.1:5.000
Autonome Provinz Bozen - Südtirol / Amt für überörtliche Raumordnung 27.1

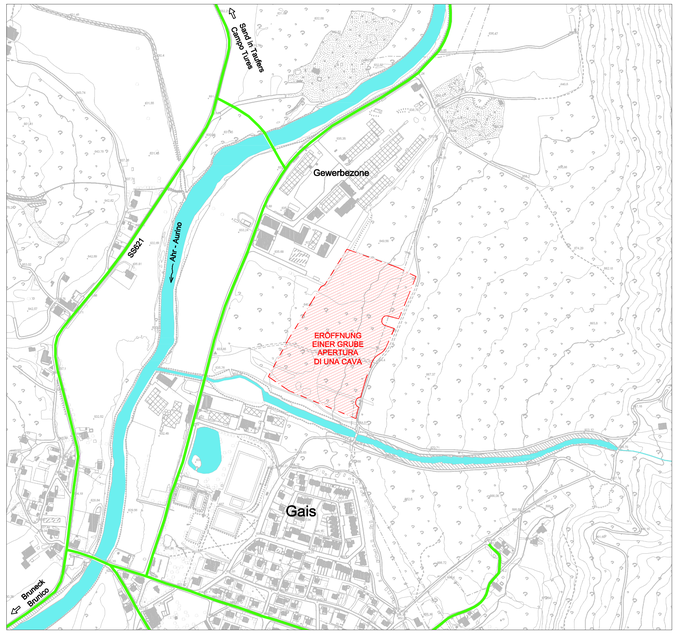

Auszug aus dem BLP Mst.1:5.000

Estratto dal PUC Sc.1:5.000

Bauleitplan der Gemeinde Gais
Autonome Provinz Bozen - Südtirol / Abteilung Raumordnung

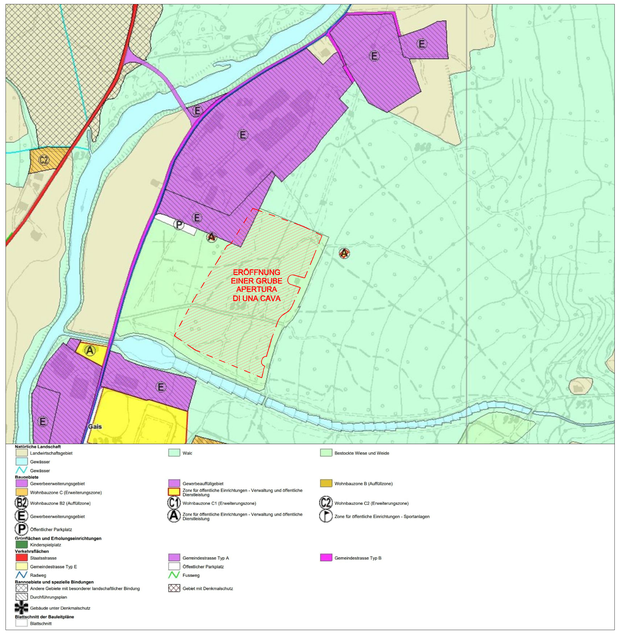

Mappenauszug Mst.1:2.000

Estratto mappa Sc.1:2.000

Katastralgemeinde Gais
Autonome Provinz Bozen - Südtirol / Abteilung 41 - Grundbuch, Grund- und Gebäudekataster

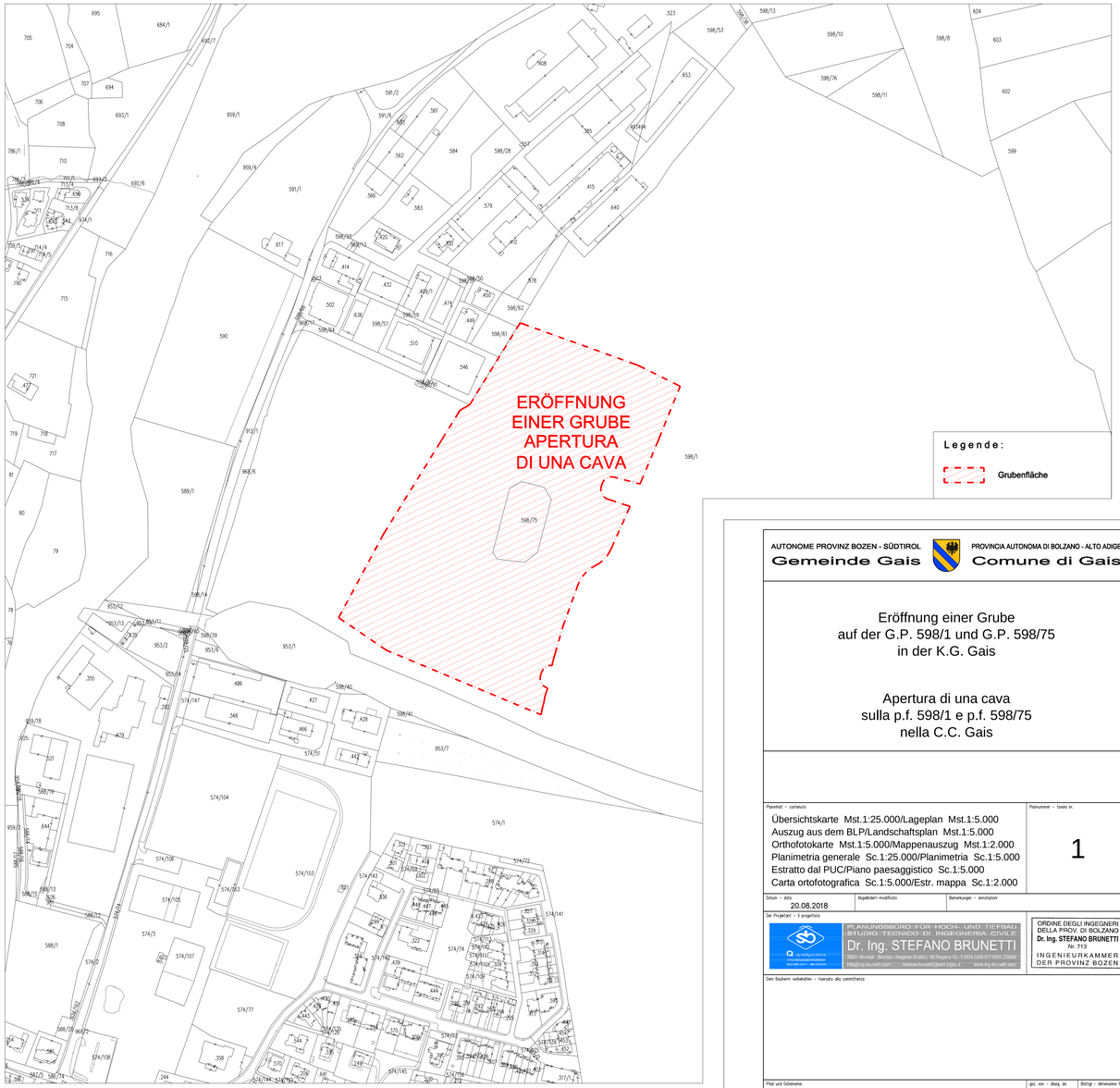

Orthofotokarte Mst.1:5.000

Carta ortofotografica Sc.1:5.000

Terraltaly™ 2006 © Compagnia Generale Ripreseaeree
Autonome Provinz Bozen - Südtirol / Amt für raumbezogene und statistische Informatik 9.6

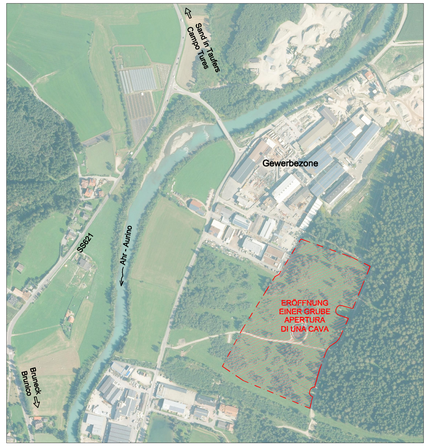

Landschaftsplan Mst.1:5.000

Piano paesaggistico Sc.1:5.000

Bauleitplan der Gemeinde Gais
Autonome Provinz Bozen - Südtirol / Abteilung Natur und Umwelt

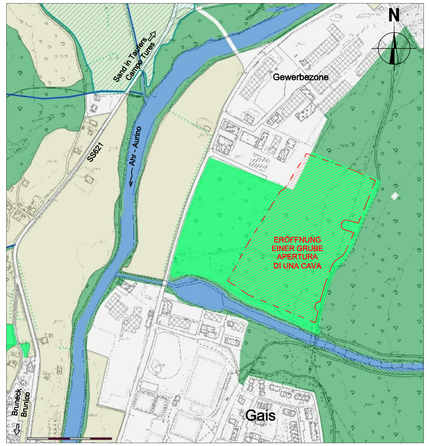

Übersichtskarte Mst.1:25.000

Planimetria generale Sc.1:25.000

TOPOGRAFISCHE Wanderkarte - Pustertal Bruneck / Blatt 033
TABACCO - Carte e piante turistiche

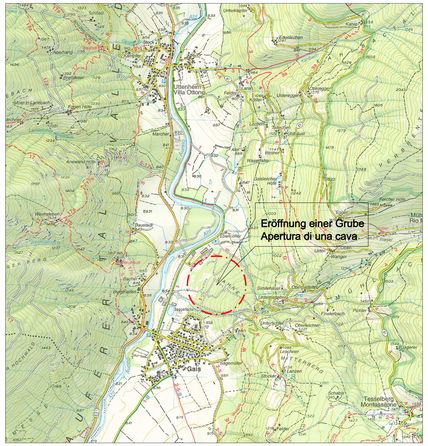

AUTONOME PROVINZ BOZEN - SÜDTIROL
Gemeinde Gais

PROVINCIA AUTONOMA DI BOLZANO - ALTO ADIGE
Comune di Gais

Eröffnung einer Grube
auf der G.P. 598/1 und G.P. 598/75
in der K.G. Gais

Apertura di una cava
sulla p.f. 598/1 e p.f. 598/75
nella C.C. Gais

Planinhalt – contenuto

Übersichtskarte Mst.1:25.000/Lageplan Mst.1:5.000
Auszug aus dem BLP/Landschaftsplan Mst.1:5.000
Orthofotokarte Mst.1:5.000/Mappenauszug Mst.1:2.000
Planimetria generale Sc.1:25.000/Planimetria Sc.1:5.000
Estratto dal PUC/Piano paesaggistico Sc.1:5.000
Carta ortofotografica Sc.1:5.000/Estr. mappa Sc.1:2.000

Plannummer – tavola nr.: 1

Datum – data: 20.08.2018
Abgeändert–modificato
Bemerkungen – annotazioni

Der Projektant – il progettista

PLANUNGSBÜRO FÜR HOCH- UND TIEFBAU
STUDIO TECNICO DI INGEGNERIA CIVILE
Dr. Ing. STEFANO BRUNETTI
39031 Bruneck | Brunico - Stegenwaldstraße | Via Stazione 10 - T 0474 551810 F 0474 530609
info@brunetti-bruneck.com – www.brunetti-bruneck.com – www.brunetti-bruneck.com – www.brunetti-bruneck.com

ORDINE DEGLI INGEGNERI
DELLA PROV. DI BOLZANO
Dr. Ing. STEFANO BRUNETTI
Nr. 713
INGENIEURKAMMER
DER PROVINZ BOZEN

Dem Bauherrn vorbehalten – riservato alla committenza

Pfad und Dateiname: N:\0-Projekte\Tarbau\Gais Friektor – Eröffnung Grube\3-Ausführungsprojekt\Projekt\Plane\3_Lageplan-10-10-2018.dwg
gez. von – disegn. da: AE
Beilage – dimensione foglio: 3141.82m