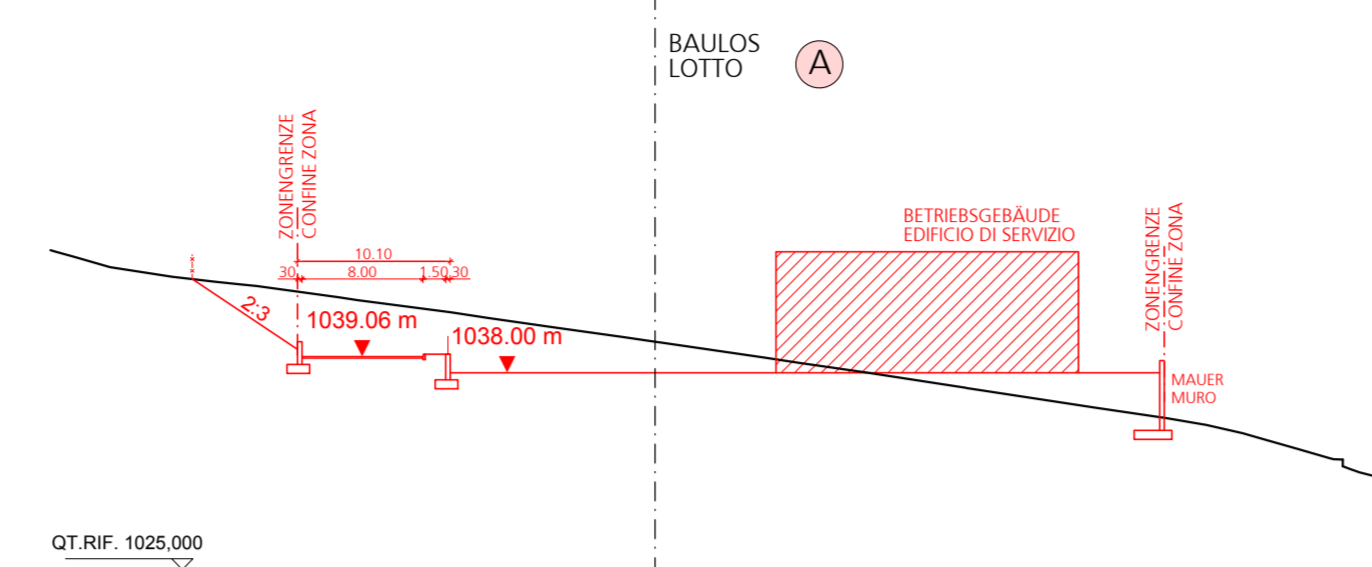
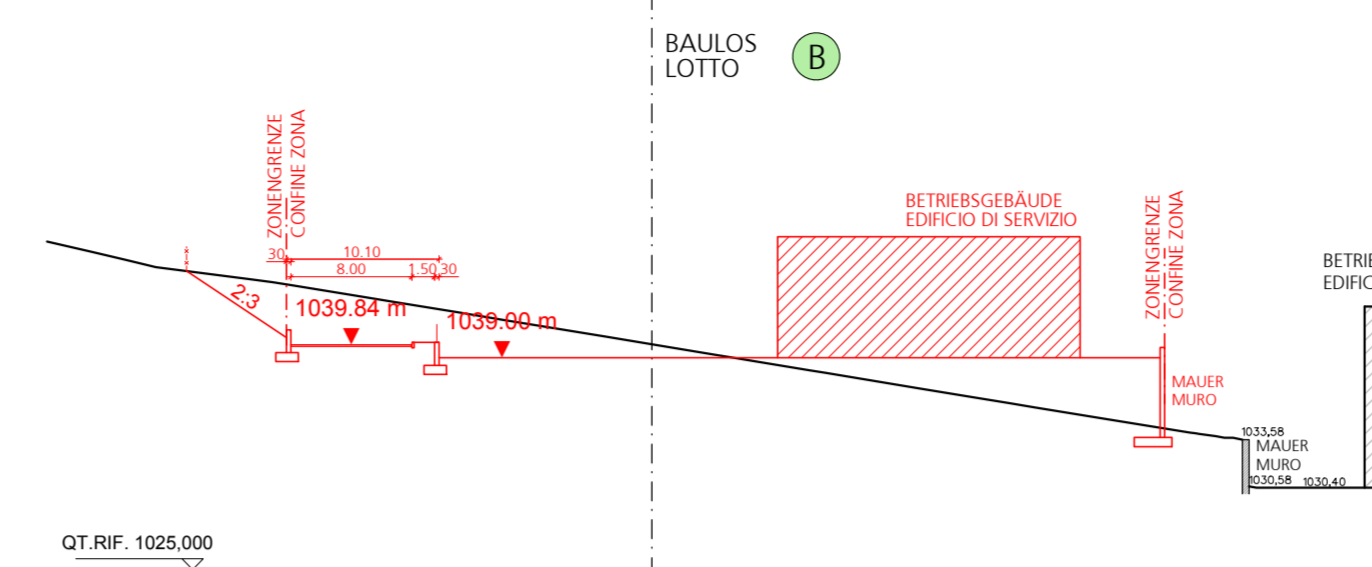


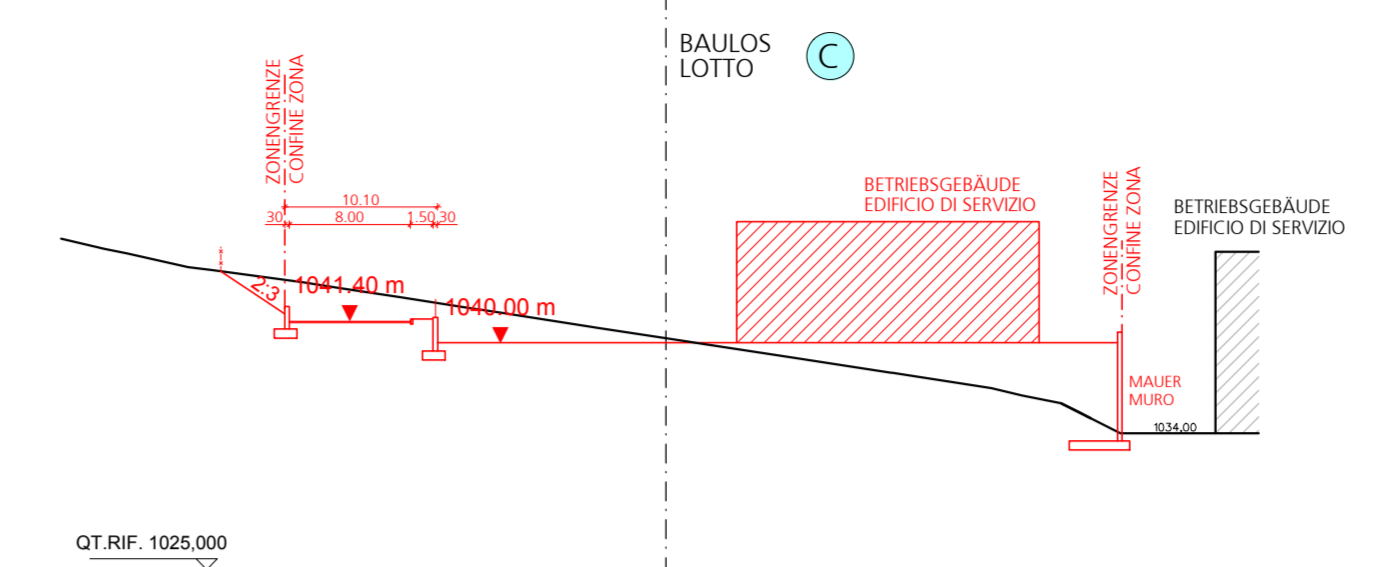
Sezione - Profil Nr. 1



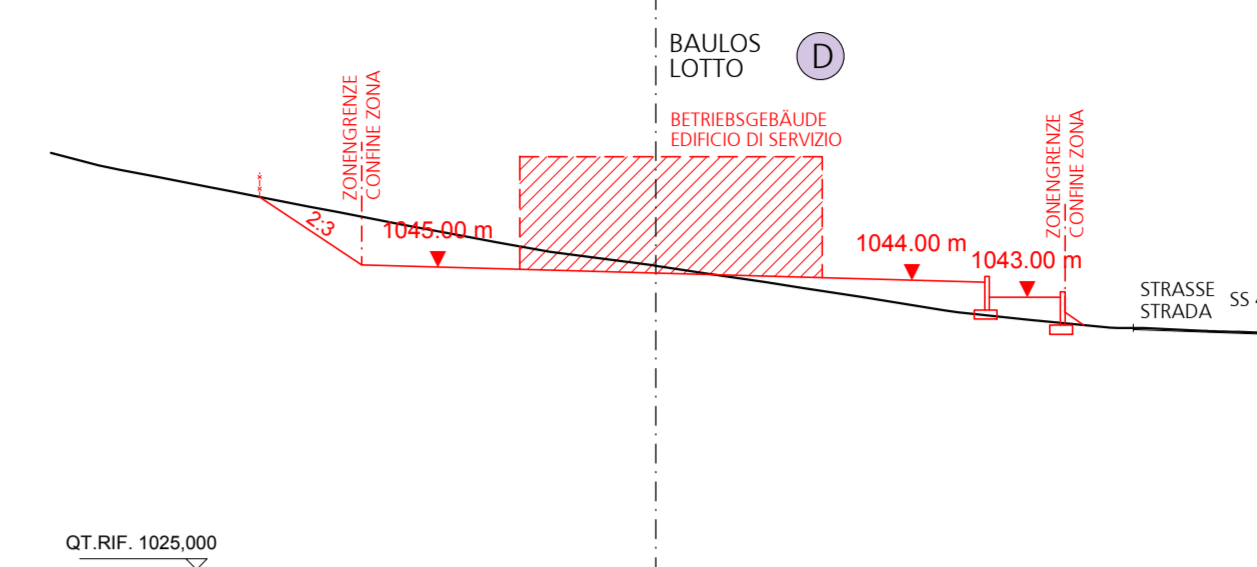
Sezione - Profil Nr. 2



Sezione - Profil Nr. 3



Sezione - Profil Nr. 4



LEGENDE - LEGENDA

- ▬▬▬ ZONENGRENZE GEWERBEGEBIET "NEURADEIN 3"
ZONA PER INSEDIAMENTI PRODUTTIVI "NEURADEIN 3"
 - ▬▬▬ ÜBERBAUBARE FLÄCHE
AREA EDIFICABILE
 - ▬▬▬ BAULOSE A, B, C, D
LOTTI A, B, C, D
 - ▬▬▬ ERSCHLIESSUNGSFLÄCHEN
SUPERFICI DESTINATE ALLA VIABILITÀ
 - ▬▬▬ ZUFÄHRTEN
ACCESSI CARRABILI
 - ▲ 1034.00
GEPLANTE HÖHENKOTE
QUOTA ALTIMETRICA DI PROGETTO
 - ▬▬▬ BANNSTREIFEN HOCHSPANNUNGSLEITUNG
FASCIA DI PERTINENZA LINEA AD ALTA TENSIONE
 - ▬▬▬ HOCHSPANNUNGSLEITUNG 130KV
LINEA AD ALTA TENSIONE 130KV
 - ▬▬▬ MITTELSPANNUNGSLEITUNG 20KV
LINEA AD MEDIA TENSIONE 20KV
 - ▬▬▬ ABBRUCH
DEMOLIZIONE
 - ▬▬▬ GEMEINDEGRENZE
CONFINE COMUNALE
 - ▬▬▬ PARZELLEGRENZE
CONFINE PARTICELLA
 - 4427
PARZELLENUMMER
NUMERO PARTICELLA
 - + 1034.74
VERMESSUNGSPUNKT MIT HÖHE
PUNTO RILIEVO CON ALTEZZA
- URBANISTISCHE DATEN DER EINZELNEN BAULOSE
DATI URBANISTICI DEI SINGOLI LOTTI

a	BEZEICHNUNG BAULOSE DENOMINAZIONE LOTTO
b	FLÄCHE BAULOSE AREA LOTTO
c	MAXIMALE ÜBERBAUBARE FLÄCHE AREA MASSIMA EDIFICABILE
d	MAXIMALE URBANISTISCHE KUBATUR VOLUME URBANISTICO MASSIMO
e	MINIMALE ÜBERBAUBARE FLÄCHE AREA VERDE MINIMA
f	ANZAHL ÜBERBAUBUNGSZEILEN NUMERO ALLEGGI DI SERVIZIO
g	MAXIMALE GEBÄUDEHÖHE ALTEZZA EDIFICIO MASSIMA
h	HÖHE ERDEGESCHOSSES QUOTA PIANO TERRA



Bauherr Gemeinde Aldein Dorf, Nr. 11 I-39040 Aldein (BZ)	Comitente Comune di Aldino Paese, n° 11 I-39040 Aldino (BZ)
Bauvorhaben Durchführungsplan des Gewerbgebietes "Neuradein 3"	Costruzione Piano di attuazione della zona produttiva "Nuova Redagno 3"
Inhalt Abänderung Durchführungsplan Rechtsplan neuer Stand	Contenuto Modifica piano di attuazione Piano normativo stato nuovo
Dr. Ing. Johann Röck - Dr. Ing. Hansjörg Weger - Dr. Arch. Ramund Heller - Dr. Ing. Ivan Stulzinger	
Plan team	
Projekt Nr. 11225PT Projektbetreuer R. Aster Datum/Date 19/02/14	Incaricato di progetto R. Aster Redattore R. Aster Entwerfer R. Aster Prüfer/Controllatore J. Röck File 11225P_DPT_04_Bestplan.dwg 04_Bestplan_F460
Dokument Documento	Version Versione